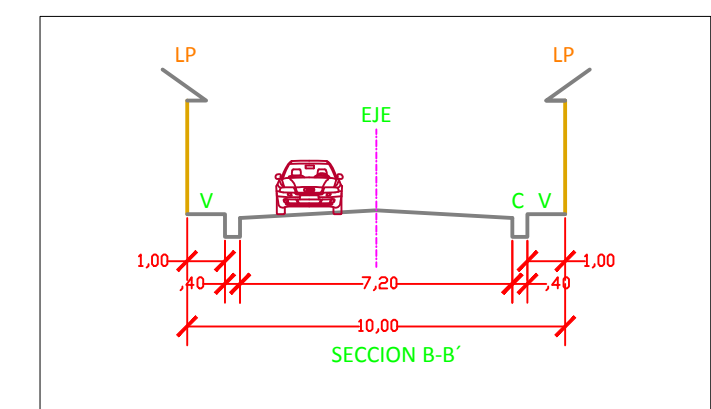




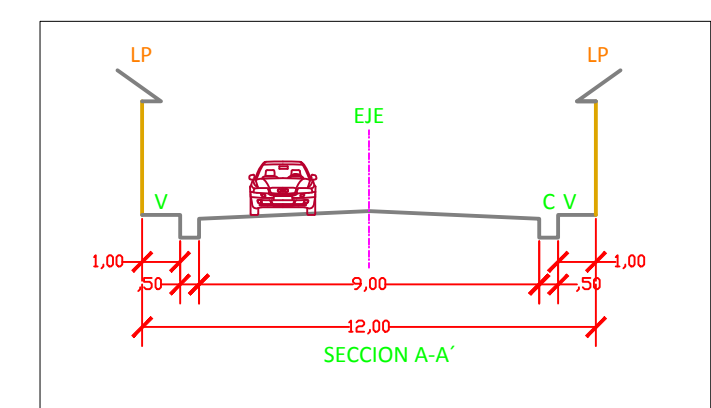
CUADRO TECNICO DE COORDENADAS UTM (DATUM WGS84)					
VERTICE	LADO	DIST.	ANGULO	ESTE	NORTE
P1	P1 - P2	259.53	90°27'25"	431871.6718	8999024.0039
P2	P2 - P3	61.74	99°50'5"	431854.0324	8999282.9373
P3	P3 - P4	64.14	266°43'34"	431914.0029	8999297.5920
P4	P4 - P5	24.63	109°11'41"	431902.3601	8999360.6683
P5	P5 - P6	31.46	154°52'1"	431923.7609	8999372.8517
P6	P6 - P7	346.08	91°38'20"	431955.1211	8999375.3306
P7	P7 - P1	120.79	87°16'54"	431992.2476	8999031.2524

CUADRO RESUMEN DE AREAS POR MANZANAS				
ITEM	MZ	LOTE	AREAS (m2)	PERIMETRO (ml)
1	A	1	1,588.49	163.54
2	B	4	1,251.02	150.08
3	C	10	3,225.69	230.40
4	D	5	3,446.51	236.18
5	E	15	2,715.50	216.02
6	F	7	1,644.84	178.53
7	G	5	1,666.04	160.41
8	H	5	1,849.31	174.10
9	I	5	1,322.08	146.20
10	J	11	3,405.18	301.31
11	K	1	1,554.26	162.28
TOTAL	11	69	23,668.92	

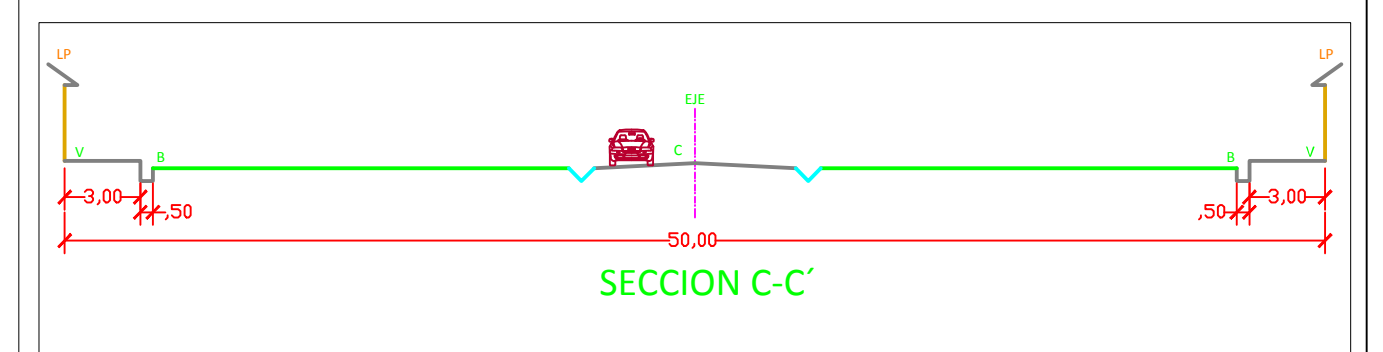
LEYENDA	
PERIMETRO	
CRUCE PEATONAL	
CARRETERA AFIRMADA	
TROCHA CARROZABLE	
POSTES ALUMBRADO	
UNIDAD CATASTRAL	033891



ESCALA: 1/200



ESCALA: 1/200



SECCIONES DE VIA
ESCALA: 1/300

MUNICIPALIDAD PROVINCIAL PADRE ABAD GERENCIA DE ACONDICIONAMIENTO TERRITORIAL SUBGERENCIA DE FORMALIZACION DE PREDIOS				S:\CASA_2013.jpg
PLANO: MANZANEO CASERIO ERIKA				
REGION:	PROVINCIA:	DISTRITO:	CASERIO:	LAMINA:
UCAYALI	PADRE ABAD	PADRE ABAD	ERIKA	MZ
DATUM : WGS84	SISTEMA DE PROYECCION : UTM		ZONA : 18 Sur	
ELABORADO:	ESCALA:	FECHA:		
CUERPO DE APOYO AL DESARROLLO ALTERNATIVO - C.A.D.A.	INDICADA	DICIEMBRE 2016		